






Zeichenerklärung:

- BS 28-23  Bodensondierungspunkt mit Nummer
- 3,50m  Abstand GOK zum Grundwasser


NR.	ART DER ÄNDERUNG	NAME	DATUM



Gemeinde Ellerau

Wasserwirtschaftlicher Begleitplan
Herstellung der Erschließungsanlagen im
Geltungsbereich des B-Planes Nr. 24, 1.Änderung
(Erweiterung Gewerbegebiet Ost)
Lageplan Bodensondierungen

Maßstab :	1:1.000	Angefertigt: Kiel, den 16.02.2024
Anlage :	8.1	Blatt Nr. : 1
Bearbeitet :	Sell	Ausschnitt : LP_Bodensondierungen
CADesigner :	Kuhle	geplottet am : 12.06.2024



Ingenieurbüro für Tief- und Verkehrswegebau
Diekweg 13 - 24114 Kiel
Tel.: 0431 / 200876-0
E-Mail: info@ibsell-kiel.de