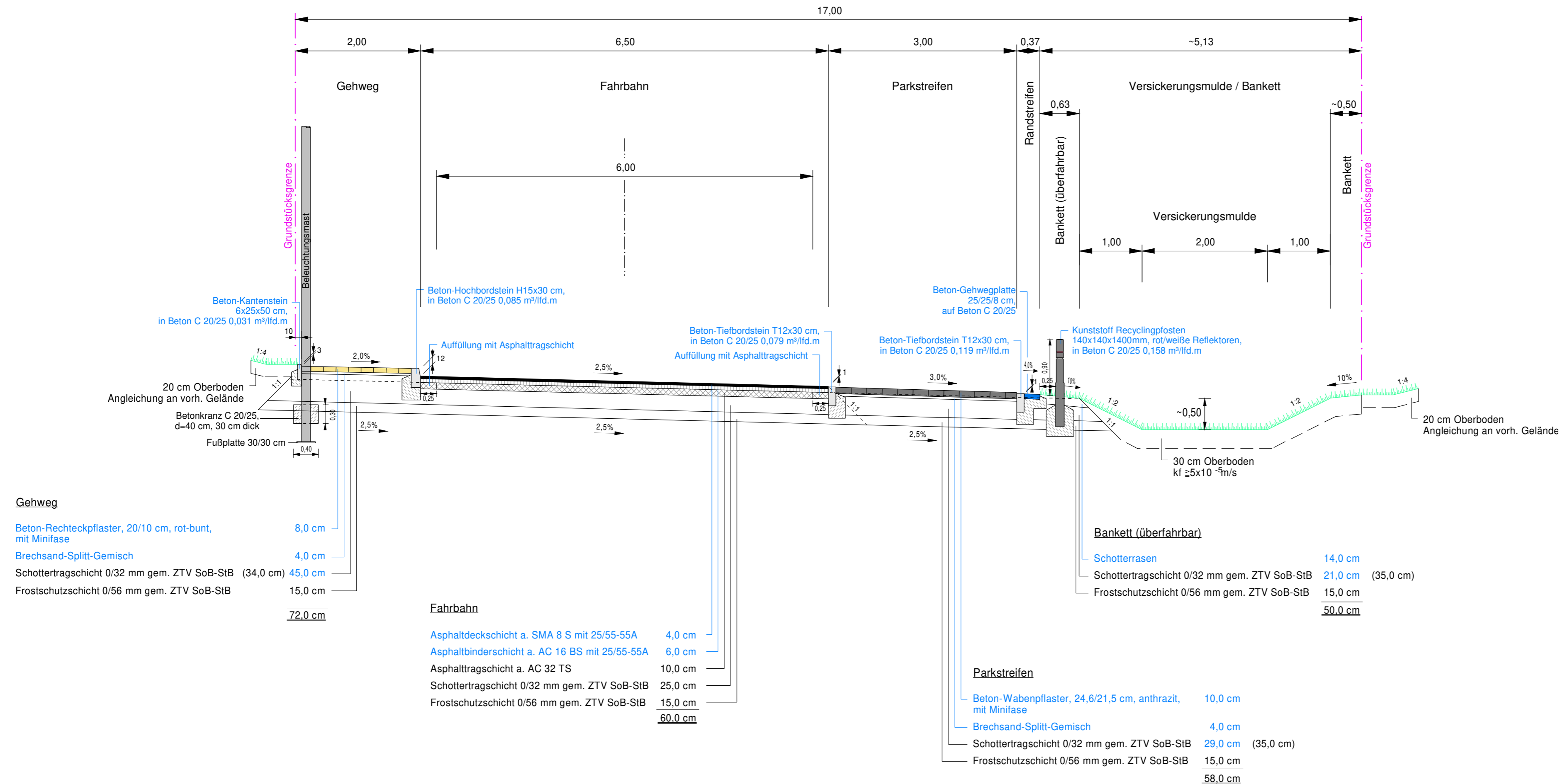



Schnitt A-A 1. Ausbaustufe und 2. Ausbaustufe (Endausbau)



NR.	ART DER ÄNDERUNG	NAME	DATUM




Gemeinde Ellerau

Wasserwirtschaftlicher Begleitplan

Herstellung der Erschließungsanlagen im Geltungsbereich des B-Planes Nr. 24, 1.Änderung (Erweiterung Gewerbegebiet Ost)

Ausbauquerschnitt A-A

Maßstab : 1 : 50		Angefertigt: Kiel, den 16.02.2024	
Anlage : 4	Blatt Nr. : 1	 <p>Ingenieurbüro für Tief- und Verkehrswegebau Diekweg 13 - 24114 Kiel Tel.: 0431 / 200876-0 E-Mail: info@ibsell-kiel.de</p>	
Bearbeitet : Sell	Ausschnitt : AQ_A-A		
CADesigner : Kuhle	geplottet am : 12.06.2024		