









M:1:7500

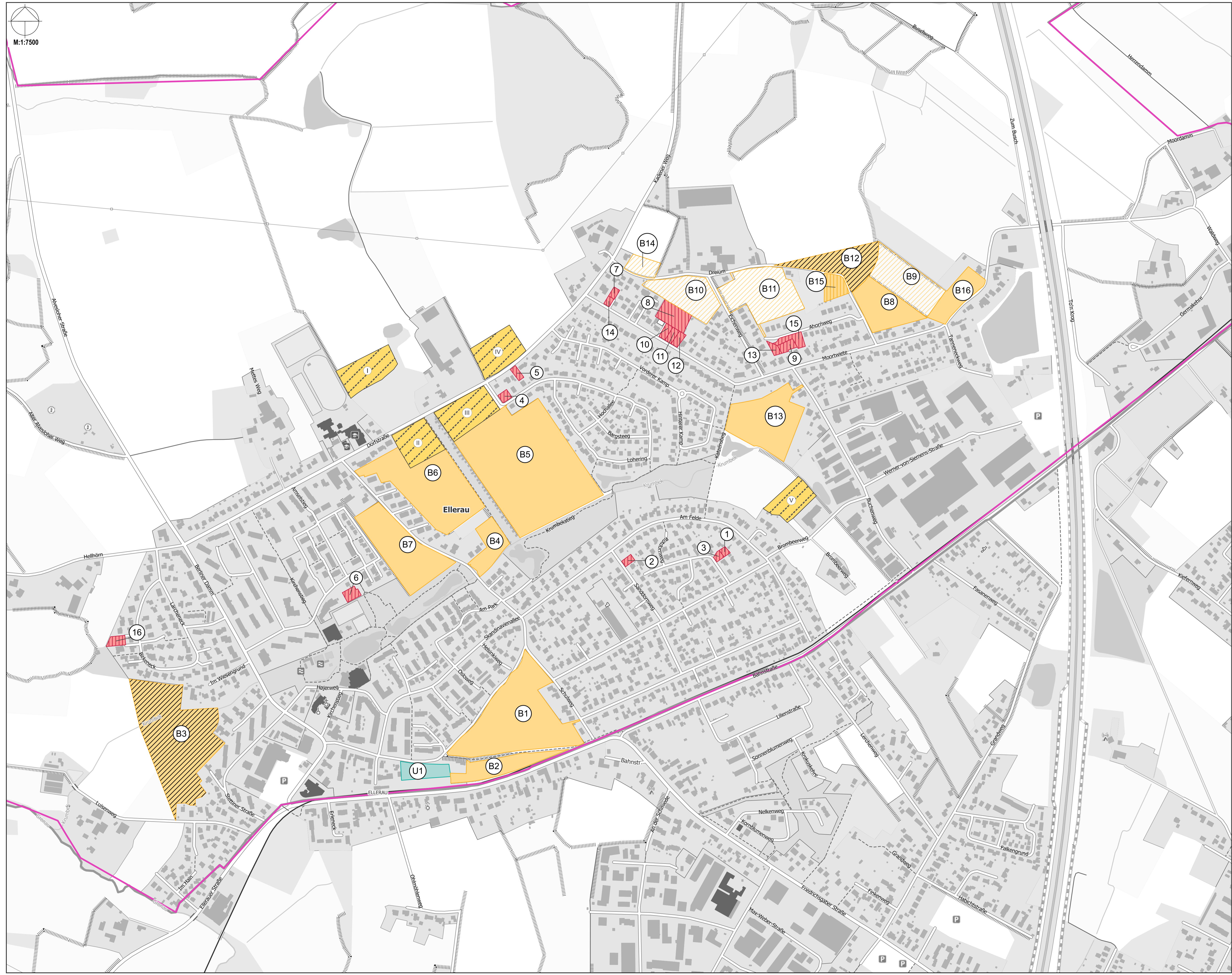
Legende

Potentialflächen

-  Baufäche [B-Plan in Aufstellung]
-  Baufäche
-  Baufäche[bedingt geeignet]
-  Baufäche[nicht geeignet]
-  bestehendes Baurecht
-  Umnutzungspotential

Sonstiges

-  Gemeindegrenze
-  Prüfflächen für potentielle Standorte einer neuen Mehrzweckhalle



Übersichtsplan ohne Maßstab



Verordnung der Gemeinde Ellerau (Kartengrundlage: GeoBasis-DE / BKG (2023))

Ortsentwicklungskonzept für die Gemeinde Ellerau, Kreis Segeberg

Konzeptübersicht

Bearbeitung: 10.02.2024