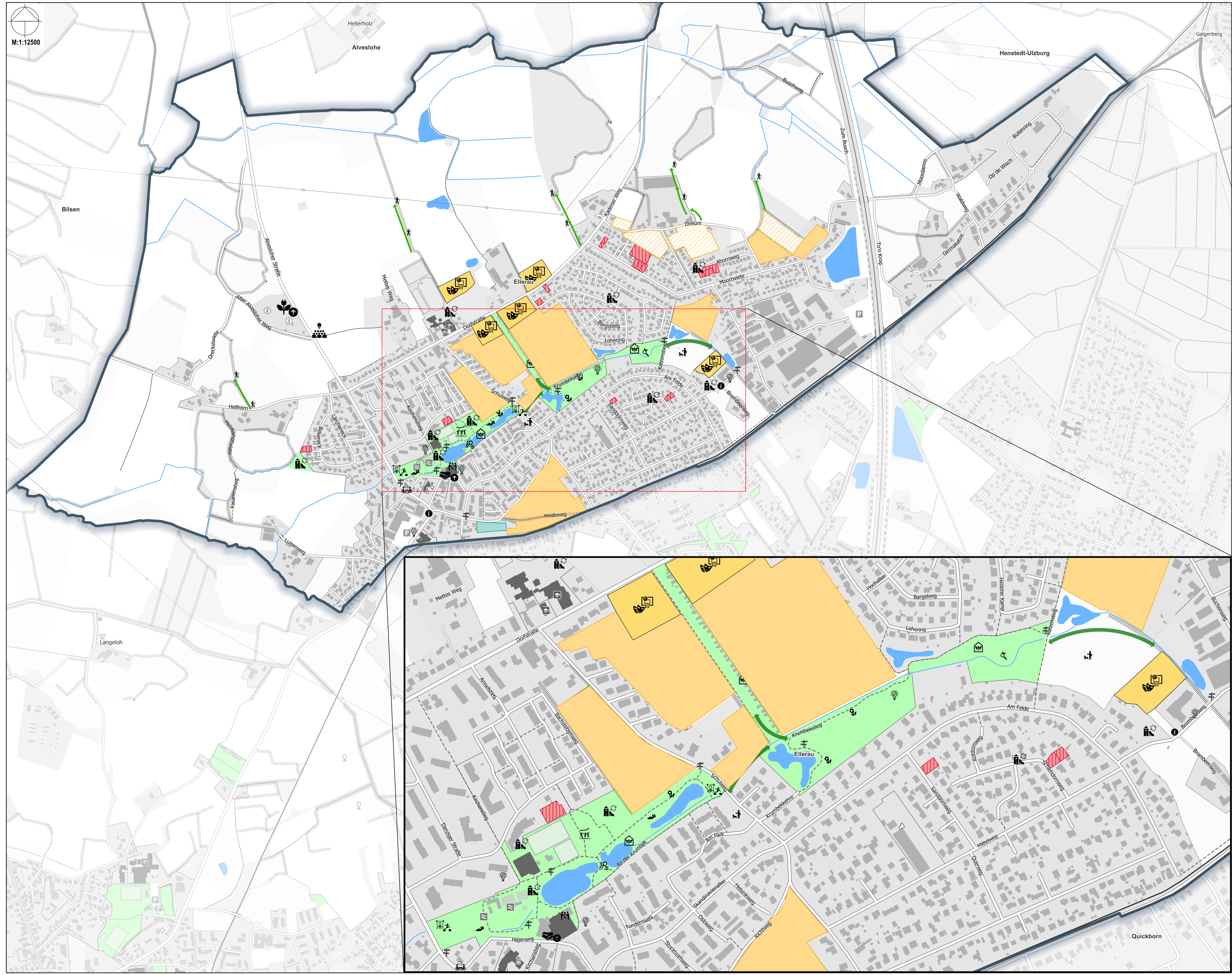


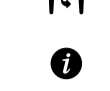






M:1:12500







Legende



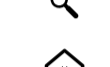










Dorfleben und Daseinsvorsorge

-  Standortmöglichkeiten für den Neubau einer Mehrzweckhalle (D1)
-  Modernisierung der EHS zur Bündelung kommunaler Einrichtungen (D1)
-  Ausbau einer öffentlichen Begegnungsstätte (D2)
-  Schwarzes Brett (auch digital) (D3)
-  Beratungsstelle für Geflüchtete (D4)
-  Neugestaltung des Festplatzes (D6)
-  Neuplanung und Aktualisierung der Spielplätze im Dialog mit der Jugend (D7)

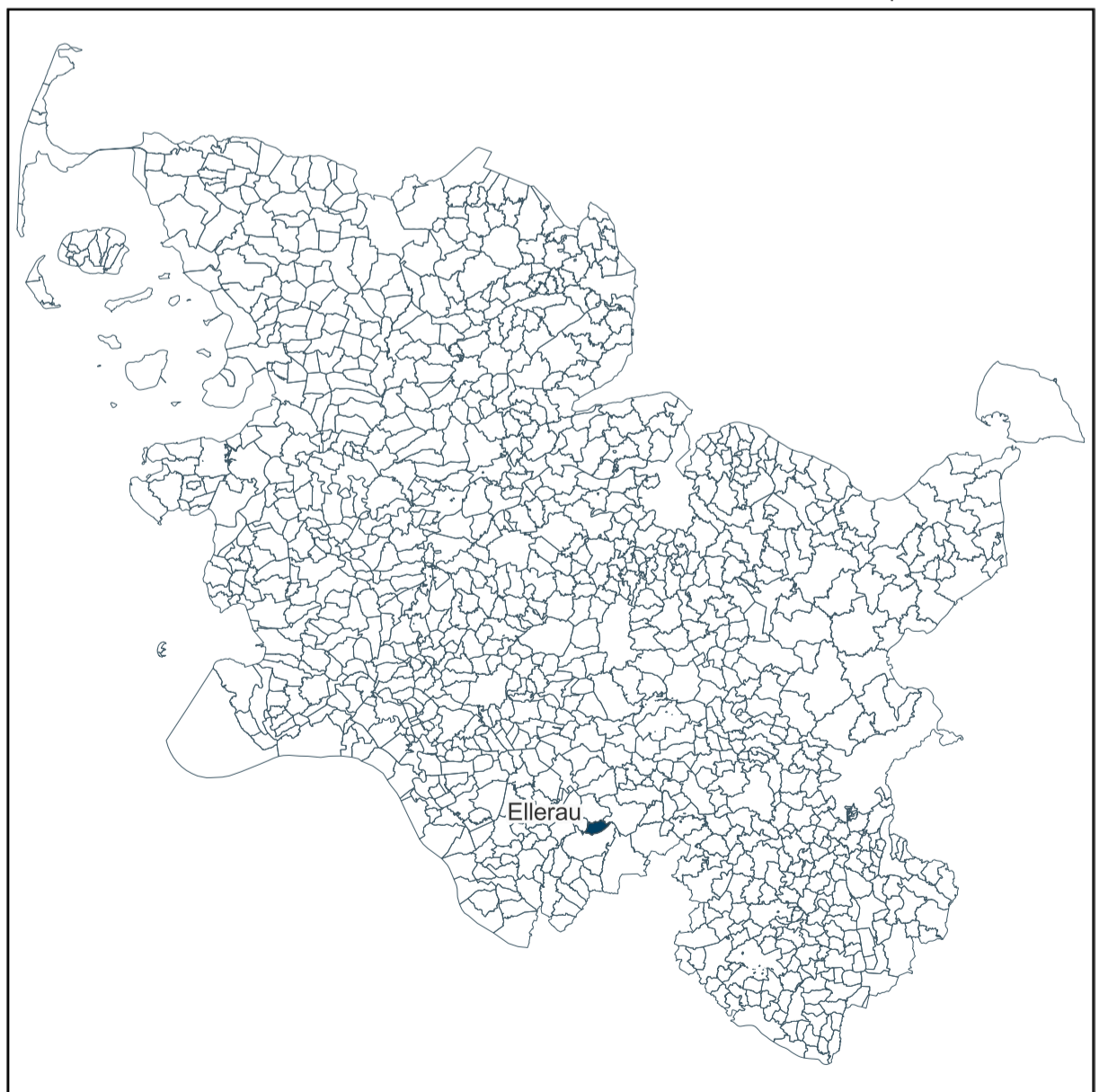
Wohnen und Wirtschaften

-  Baufläche (W2)
-  Baufläche [bedingt geeignet] (W2)
-  Bestehendes Baurecht (W2)
-  Umnutzungspotential (W2)

Klima, Umwelt und Naherholung

-  Neugestaltung der Parkübergänge (K1)
-  Verbesserte Wegweisung (K1)
-  Aufstellung eines Naturlehrpfads (K1)
-  Insektenfreundliche Infrastruktur, z.B. Beleuchtung im Park und Insektenhotel (K1 + K2)
-  Waldliegen am Teichrand (K2)
-  Wassererlebnis schaffen und verbessern (K2)
-  Blühstreifen und nachhaltige Bepflanzungskonzepte (K2)
-  Erweiterung und barrierefreie Gestaltung der Outdoor-Sportanlage (K2)
-  Hundeauslaufflächen schaffen (K3)
-  Wegeausbau zur Anbindung an die umliegende Natur (K4+K5)
-  Alternative Energiequellen prüfen und fördern (K6)
-  Nachhaltige Energie zugänglich machen (z.B. durch Bürgergemeinschaften) (K6)
-  Nutzung regenerativer Energie für Laternen und öffentliche Gebäude (K6)

Übersichtsplan ohne Maßstab



Verordnung der Gemeinde Ellerau (Kartengrundlagen: GeoBasis-DE / BKG (2023))

Ortsentwicklungskonzept für die Gemeinde Ellerau, Kreis Segeberg

Konzeptübersicht

Bearbeitung: 10.02.2024