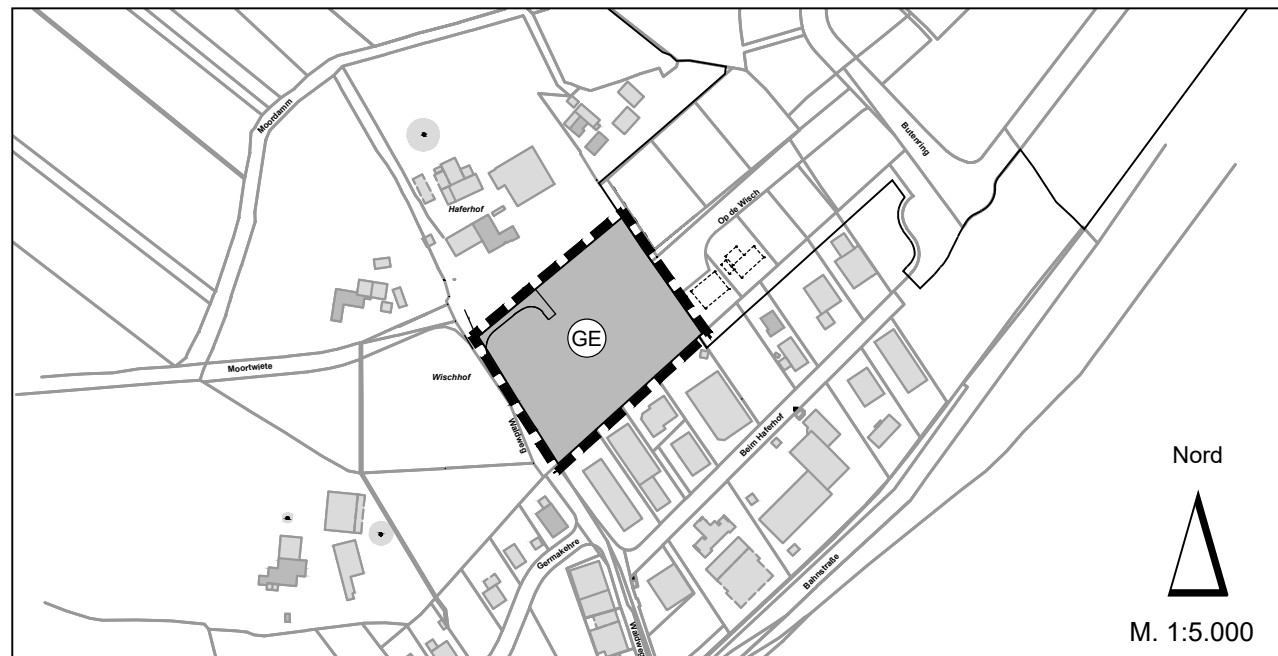


7. Änderung des Flächennutzungsplans der Gemeinde Ellerau

für das Gebiet Op de Wisch, nördlich beim Haferhof, östlich Waldweg,
südlich Moordamm, westlich Butenring




Es gilt die Baunutzungsverordnung (BauNVO) in der Fassung der Bekanntmachung vom 21.11.2017 (BGBl. IS 3786).


Planzeichenerklärung

Art der baulichen Nutzung

§ 5 Abs. 2 Nr. 1 BauGB, §§ 1 bis 11 BauNVO

 Gewerbegebiete
§ 8 BauNVO

Sonstige Planzeichen

 Grenze des räumlichen Geltungsbereiches
des Flächennutzungsplans 7. Änderung

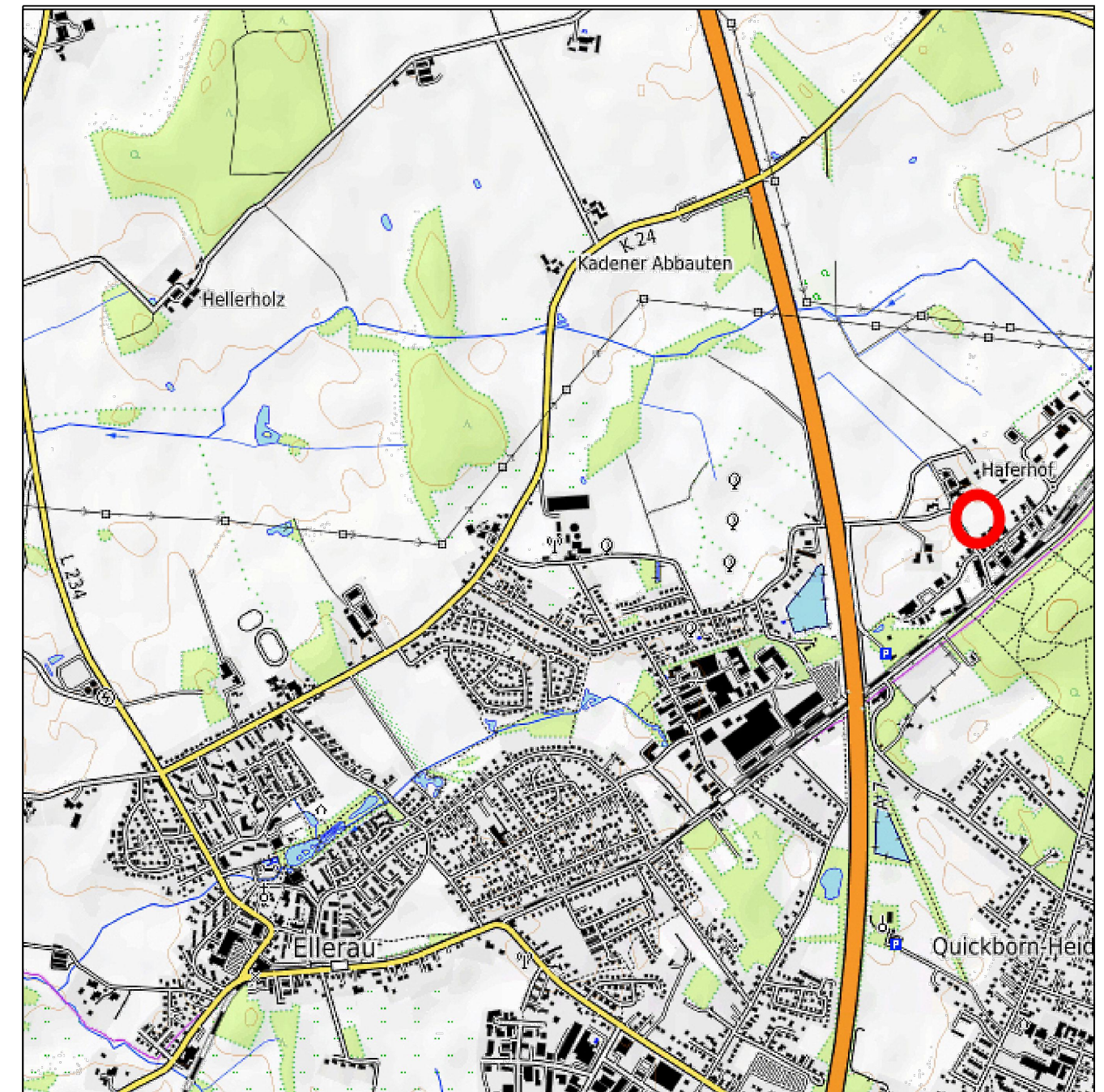


Gemeinde Ellerau 7. Änderung des Flächennutzungsplans

Entwurf - Juni 2024

Übersichtsplan

(Quelle: opentopomap.org, ohne Maßstab)



Regionalentwicklung
Stadtplanung
Ortsentwicklung
Landschaftsplanung
Freiraumplanung
Süderstr. 3
25885 Wester-Ohrstedt
Tel.: 0 48 47 - 980
Fax: 0 48 47 - 483
e-mail: info@olaf.de

STADT RAUM PLAN
Bernd Schürmann Wilhelmstraße 8 25524 Itzehoe
Tel.: 04821-7796421
mobil: 0170 - 5472332
Mail: stadtraumplan@gmx.de